

## Wanderregion Hameln –Tagestouren ab bzw. nach Hameln

- Vorschläge für Wanderrouten auf Teilabschnitten von markierten Fern- und Weitwanderwegen



**NordWestBahn**  
Veolia Verkehr | Stadtwerke Osnabrück | VWG Oldenburg

| Fern-/Weitwanderwege                                | Markierung   | Tages-Wanderung mit Kurzbeschreibung   | Verkehrsmittel (Tipps – für Busse nur an Werktagen) | Km ca. | Gehzeit ca. Std. |
|---|--|--|---|--------|------------------|
| Europäischer Fernwanderweg Nr. bzw. Weserberlandweg |    | <b>1. Bad Münder – Hameln *)</b><br>ab Bhf. zum Wanderweg Richtung Süntel – Bergschmiede (ggf. Einkehr), dann der Markierung E1/Weserberlandweg über Süntelturm (ggf. Einkehr) bis Hameln folgen (alternativ ab Heisenküche: E 11).  | Bus Linie 10 bis Bahnhof oder S 5                   | 18     | 4,5              |
|   |    | <b>2.Bad Pyrmont – Hameln *)</b><br>Über den Bomberg – Jägerbuche nach <b>Aerzen</b> – Waldquelle (ggf. Einkehr) – zum E 1 oder Hansaweg (X 9) - Dehrenberg – Finkenborn (ggf. Einkehr) - Hameln   | Bus Linie 30  | 28     | 7                |
|   |    | <b>3. Hess. Oldendorf – Hameln *)</b><br>Ab Bushaltestelle oder Bhf. zum Barksener Weg – hinter Schwimmbad/ Waldstadion links abbiegen – Försterlaube – Baxmannbaude. Alternativ Totental – Blutbachquelle – Dachtelfeld zum E1/Weserberlandweg oder über den Hohenstein zum Süntelturm, nach Hameln s. 1. | Bus Linie 20 oder Weserbahn                         | 28     | 7                |

## Wanderregion Hameln –Tagestouren ab bzw. nach Hameln

- Vorschläge für Wanderrouten auf Teilabschnitten von markierten Fern- und Weitwanderwegen



**NordWestBahn**  
Veolia Verkehr | Stadtwerke Osnabrück | VWG Oldenburg






| Fern-/Weitwanderwege                                | Markierung  | Tages-Wanderung mit Kurzbeschreibung  | Verkehrsmittel (Tipps – für Busse nur an Werktagen)  | Km ca. | Gehzeit ca. Std. |
|---|---|---|--|--------|------------------|
| Europäischer Fernwanderweg Nr. 11 bzw. Ith-Hils-Weg |       | <b>4. Wallensen – Coppenbrügge</b><br>Ab Bushaltestelle über Hakenrode zum Ithkamm - über Lauensteiner Platte bis Adam und Eva – Abstieg nach Coppenbrügge.<br><b>Der Kammweg ist in Teilbereichen schwer begehbar und deswegen nur für geübte Wanderer geeignet.</b><br>Einkehrvorschlag: Felsenkeller | Weserbahn und Bus Linie 50, mit der Bahn bis Coppenbrügge. In den Bus umsteigen. Rückfahrt mit der Weserbahn | 20     | 6                |
| Europäischer Fernwanderweg Nr. 11                   |    | <b>5. Coppenbrügge – Hameln *)</b><br>Ab Bhf. über Felsenkeller (ggf. Einkehr) zum Ith – <b>Bisperode</b> – Flugplatz – Schecken (Obensburg) – Afferde – Töneböns Teiche (ggf. Einkehr im „Seehof“) nach Hameln   | Weserbahn  | 18     | 4,5              |
| Weserbergland-Wanderweg bzw. Pilgerweg              |   | <b>6. Lüntorf – Hameln</b><br>Ab Bushaltestelle Richtung Scharfenberg (falls alte Markierung XW nicht mehr vorhanden, auf dem Pilgerweg Loccum - Volkenroda bleiben) – <b>Hämelschenburg</b> (in den Sommermonaten Einkehr möglich). Weiter über die Ortschaft Ohr und den Ohrberg nach Hameln.         | Bus Linie 40 (Abfahrt 8.00 Uhr)  | 20     | 5                |

## Wanderregion Hameln –Tagestouren ab bzw. nach Hameln

- Vorschläge für Wanderrouten auf Teilabschnitten von markierten Fern- und Weitwanderwegen





**NordWestBahn**  
Veolia Verkehr | Stadtwerke Osnabrück | VWG Oldenburg

| Fern-/Weitwanderwege             | Markierung  | Tages-Wanderung mit Kurzbeschreibung   | Verkehrsmittel (Tipps – für Busse nur an Werktagen)  | Km ca. | Gehzeit ca. Std. |
|----------------------------------|---|--|--|--------|------------------|
|                                  |     | <b>7. Rinteln – Hess. Oldendorf *</b><br>Ab Bhf. über Waldkaterallee zum Klippenturm (ggf. Einkehr) – <b>Steinbergen</b> – Schaumburg (ggf. Einkehr) – Rohden (alternativ Welsede) – Hess. Oldendorf   | Weserbahn  | 18     | 5                |
| Roswithaweg                      |    | <b>8. Coppenbrügge – Bad Münder *</b><br>Ab Bhf. Ortsmitte – Osterstraße – Schäbkerweg – Salzburg (ggf. Einkehr) – über den Nesselberg – Webelsgrund – Deisterpforte – Ziegenbuche (ggf. Einkehr) – Bad Münder   | Weserbahn und Bus Linie 10   | 22     | 5,5              |
| Kansteinweg<br>bzw. Ith-Hils-Weg |   | <b>9. Thüste – Coppenbrügge</b><br>Ab Bushaltestelle auf Wirtschaftswegen vor dem Thüster Berg zur B 240. Vor Marienhagen auf dem Kansteinweg über Lönsturm – <b>Salzhemmendorf</b> (ggf. Einkehr) zum Ith – Lauenstein – um den Ithkopf – nicht nach Marienau abbiegen – waldrandnah nach Coppenbrügge. Alternativ: In Marienhagen auf den Ith-Hils-Weg wechseln, | Weserbahn und Bus Linie 50, mit der Bahn bis Coppenbrügge. In den Bus umsteigen. Rückfahrt mit der Weserbahn | 24     | 6                |

## Wanderregion Hameln –Tagestouren ab bzw. nach Hameln

- Vorschläge für Wanderrouten auf Teilabschnitten von markierten Fern- und Weitwanderwegen



| Fern-/Weitwanderwege        | Markierung  | Tages-Wanderung mit Kurzbeschreibung  | Verkehrsmittel (Tipps – für Busse nur an Werktagen) | Km ca. | Gehzeit ca. Std. |
|-----------------------------|---|---|---|--------|------------------|
| Emmerweg                    |  | <b>10. Bad Pyrmont – Hameln</b> *)<br>Ab Bahnhof über Löwensen – Welsede - <b>Hämelschenburg</b> (in den Sommermonaten Einkehr möglich) – weiter: s. 6. | Bus Linie 30 oder S 5                               | 28     | 7                |
| Pilgerweg Loccum-Volkenroda |  | Teilstück siehe Wanderungen Nr. 6 und 10  | -   |        |                  |

\*) auch in umgekehrter Richtung möglich

**Abkürzungsvarianten:** siehe Vorschläge in den Beschreibungen der einzelnen Wanderrouten.

### Fahrpläne online finden:

Weser(Nordwest)bahn: RB 77 ("Weserbahn" Hildesheim - Bünde)

Busse: Die Öffis

**Tipp:** Nutzen Sie das Weserbahn-Kombi-Ticket für Fahrten mit den Bussen der „Öffis“ und der Weserbahn

S-Bahn: S 5 Hannover Fahrplan

**Empfohlene Karte:** Naturpark Weserbergland – Topographische Karte 1 : 50000 mit Wanderwegen